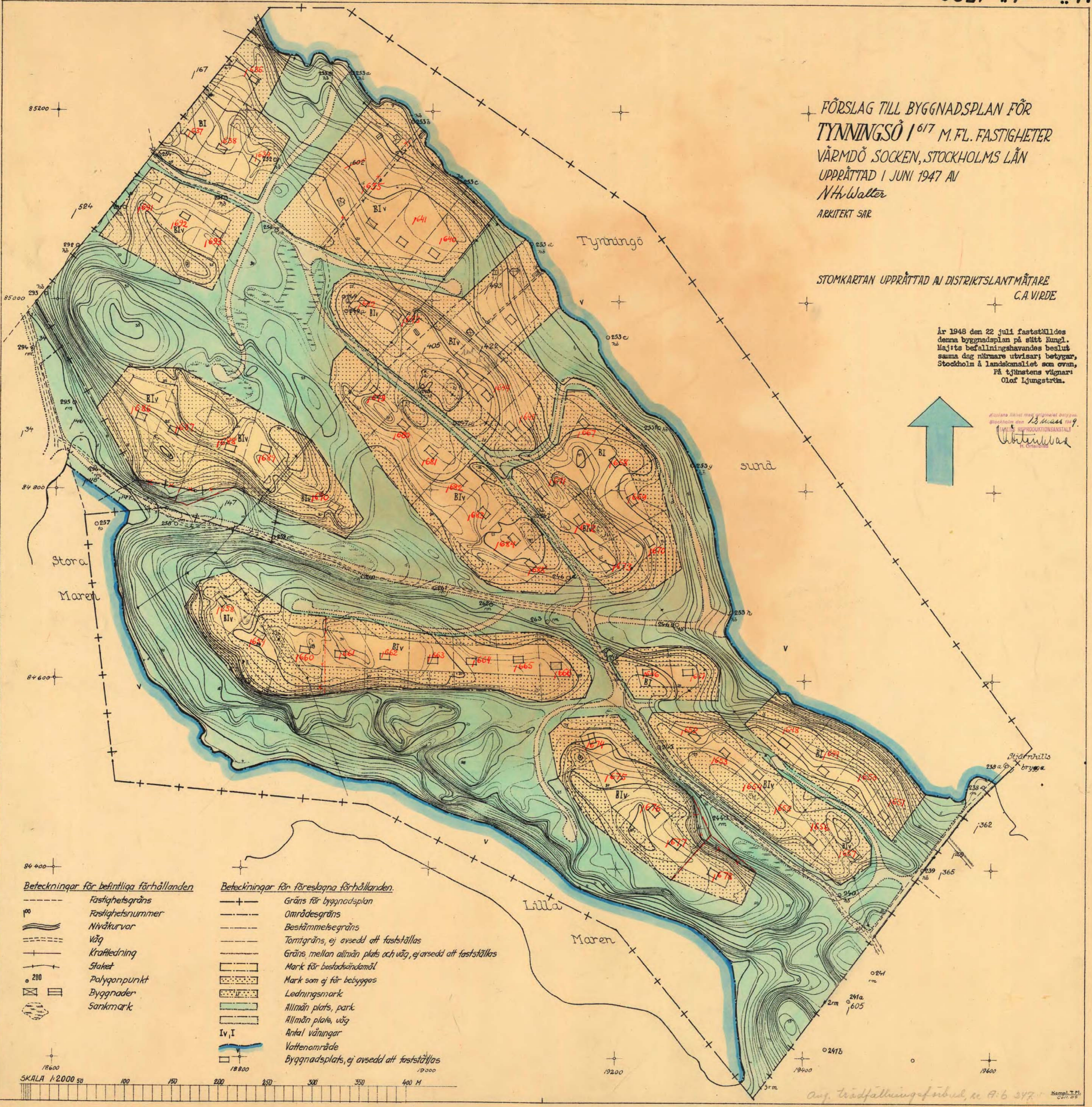



FÖRSLAG TILL BYGGNADSPLAN FÖR
TYNNINGSÖ 1⁶¹⁷ M. FL. FASTIGHETER
 VÄRMDÖ SOCKEN, STOCKHOLMS LÄN
 UPPRÄTTAD I JUNI 1947 AV
N.H. Walter
 ARKITEKT SÄR

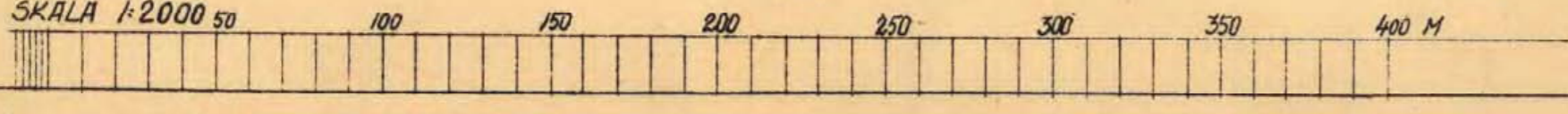
STOMKARTAN UPPRÄTTAD AV DISTRIKTLANTMÄTARE
 C.A. VIRDE

År 1948 den 22 juli fastställdes denna byggnadsplan på s.k. Kungl. Maj:ts befallningshavandes beslut samma dag närmare utvisar betyg, Stockholm å landskamliet som ovan, På tjänstens vägnar: Olof Ljungström.

Originalen förbehålls till byggnadsnämndens arkiv den 13 december 1947. Upprättad vid BYGGNADSBYRÅN
Walter



- | | |
|---|--|
| Beteckningar för befintliga förhållanden | Beteckningar för föreslagna förhållanden. |
| --- Fastighetsgräns | --- Gräns för byggnadsplan |
| 100 Fastighetsnummer | --- Områdesgräns |
| ~ Nivåkurvor | --- Bestämmelsegräns |
| --- Väg | --- Tomtgräns, ej avsedd att fastställas |
| --- Kraftledning | --- Gräns mellan allmän plats och väg, ej avsedd att fastställas |
| --- Staket | --- Mark för bestodsändamål |
| 200 Polygonpunkt | --- Mark som ej för bebbyggas |
| --- Byggnader | --- Ledningsmark |
| --- Sankmark | --- Allmän plats, park |
| | --- Allmän plats, väg |
| | Iv, I Antal våningar |
| | --- Vattenområde |
| | --- Byggnadsplats, ej avsedd att fastställas |



Ans. trädfallningförbud, nr 9:6 247
 Förslag till ändr. plankbestämmelser, se S.D. 15:5/71